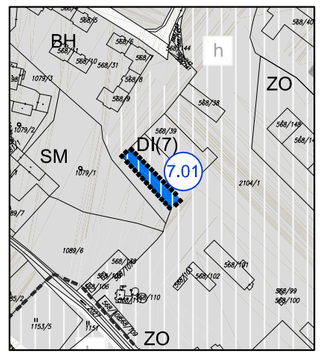

NÁVRH:

7.01 Výstavba garáží
7.02 Stavební zóna "U sv. Antonína" - změna části zóny z BI na BH, vymezení veřejného prostranství včetně komunikace
7.03 Výstavba pro bydlení (1 RD - SV)
7.04 Výstavba pro bydlení (max. 6 RD - SV)
7.05 Výstavba pro bydlení (1 RD v SV) včetně ochranné zeleně a chodníku
7.06 Výstavba pro bydlení (1 RD - SV)
7.07 Výstavba pro bydlení (1 RD - SV) včetně ochranné zeleně a komunikace

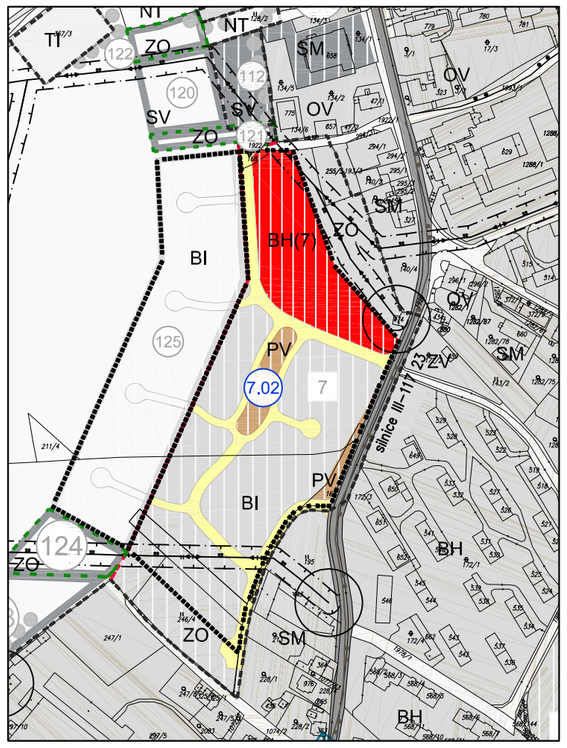

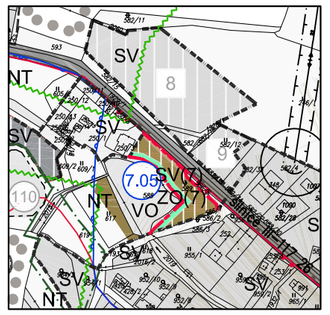

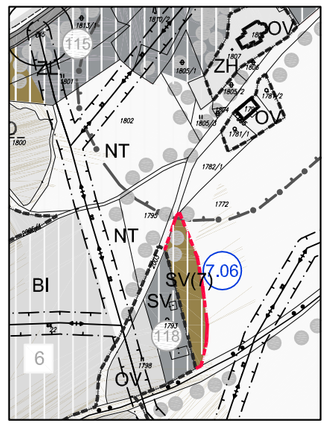

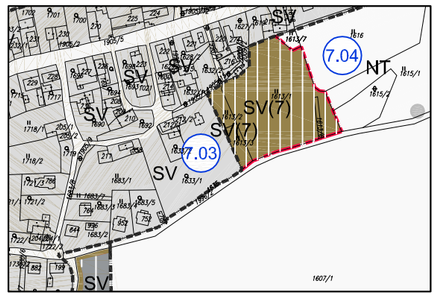

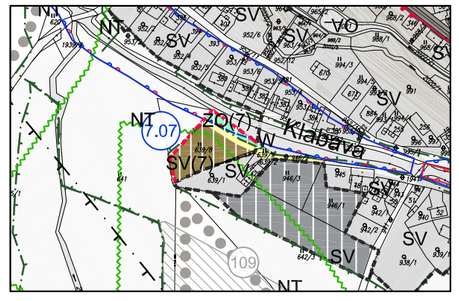

LEGENDA

PLOCHY S ROZDÍLNÝM ZPŮSOBEM VYUŽITÍ

plochy stabilizované stav	plochy navrhované dle platného ÚP	plochy navrhované dle zm.7	územní rezervy výhled	
				hranice obce
				hranice zastavěného území obce 30.4.2009 (v rámci území řešeném změnou č.5)
				hranice zastavitelného území
BI	BI	BI(7)	BI	čisté bydlení – rodinné domy
BS	BS		BS	čisté bydlení – rodinné domy + sport
BH	BH	BH(7)	BH	čisté bydlení – bytové domy
SV	SV	SV(7)	SV	plochy smíšené bydlení venkovské
SM	SM		SM	území smíšené městské
VL	VL		VL	území výrobní
OV	OV		OV	občanská vybavenost
OL	OL		OL	občanská vybavenost + lesopark
		PV	PV	veřejné prostranství, vč. obsl. komunikace
TI	TI		TI	technická infrastruktura
ZV	ZV		ZV	zeleň – veřejná
ZL	ZL		ZL	zeleň – lesopark
ZH				zeleň – hřbitov
				krajinná zeleň
ZO	ZO	ZO(7)		zeleň – ochranná
NO	NO			plochy ZPF – orná půda
NT	NT			plochy ZPF – trvalé travní porosty
NL				pozemky určené k plnění funkce lesa
VO	VO			vodní plochy a toky
				silnice II. a III. třídy
				místní komunikace
		DI(7)		dopravní plochy – parkoviště, garáže
				cyklostezka
				ochranná pásma
				OP lesa
				záplavové území stanovené AKTIVNÍ / PASIVNÍ
				ÚSES – ochranné pásmo nadregionálního biokoridoru / biocentra

				ÚSES – lokální biocentrum vymezené
				ÚSES – lokální biokoridor funkční/ nefunkční – navržený
				registrovaný významný krajinný prvek
				hranice přírodního parku Trhoň
				památný strom / OP památného stromu
				Venkovní vedení elektrické sítě VN 22 kV
				OP vedení VN
				Transformovna

řešené území

7.01 číslo lokality zm.č.7

14 01 číslo lokality z ÚP, zm.č.4,5

SCHEMA LOKALIT

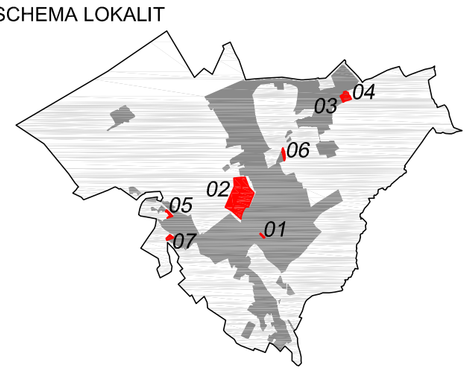

ZÁZNAM O ÚČINNOSTI
opatření obecné povahy -
- ÚZEMNĚ PLÁNOVACÍ DOKUMENTACE (ÚPD)

Název ÚPD	**Změna č. 7 ÚPN SÚ Strašice**
Orgán, který ÚPD vydal	**Zastupitelstvo obce Strašice**
Číslo jednací	**363/12**
Datum vydání, č. usn. ZO	**8. března 2012, č. usn. 09/12/6**
Datum nabytí účinnosti	**29. března 2012**
Jméno a příjmení, funkce a podpis oprávněné úřední osoby pořizovatele, otisk úředního razítka	…… **Jiří Hahner,** **starosta obce Strašice**

AVE architekt, a.s.
Částkova 53, 326 00 Plzeň
tel: 377 455 697, fax: 377 455 699
e-mail: ave@ave-architekt.cz

POŘIZOVATEL : *Obecní úřad Strašice, smluvně zast. Bc. J. Trtíkem*

AKCE : *ÚZEMNÍ PLÁN SÚ STRAŠICE - ZMĚNA Č. 7*

STUPEŇ : *ČÁST A: NÁVRH*

NÁZEV VÝKRESU : *HLAVNÍ VÝKRES*

ZODPOVĚDNÝ PROJEKTANT :	Ing. arch. V. ULČ		DATUM :	03/2012	Č. VÝKRESU
VYPRACOVAL :	Ing. arch. M. JIRSA		Č. ZAK. :	–	01
	Ing. V. ROSOLOVÁ		MĚŘÍTKO :	1:5000	