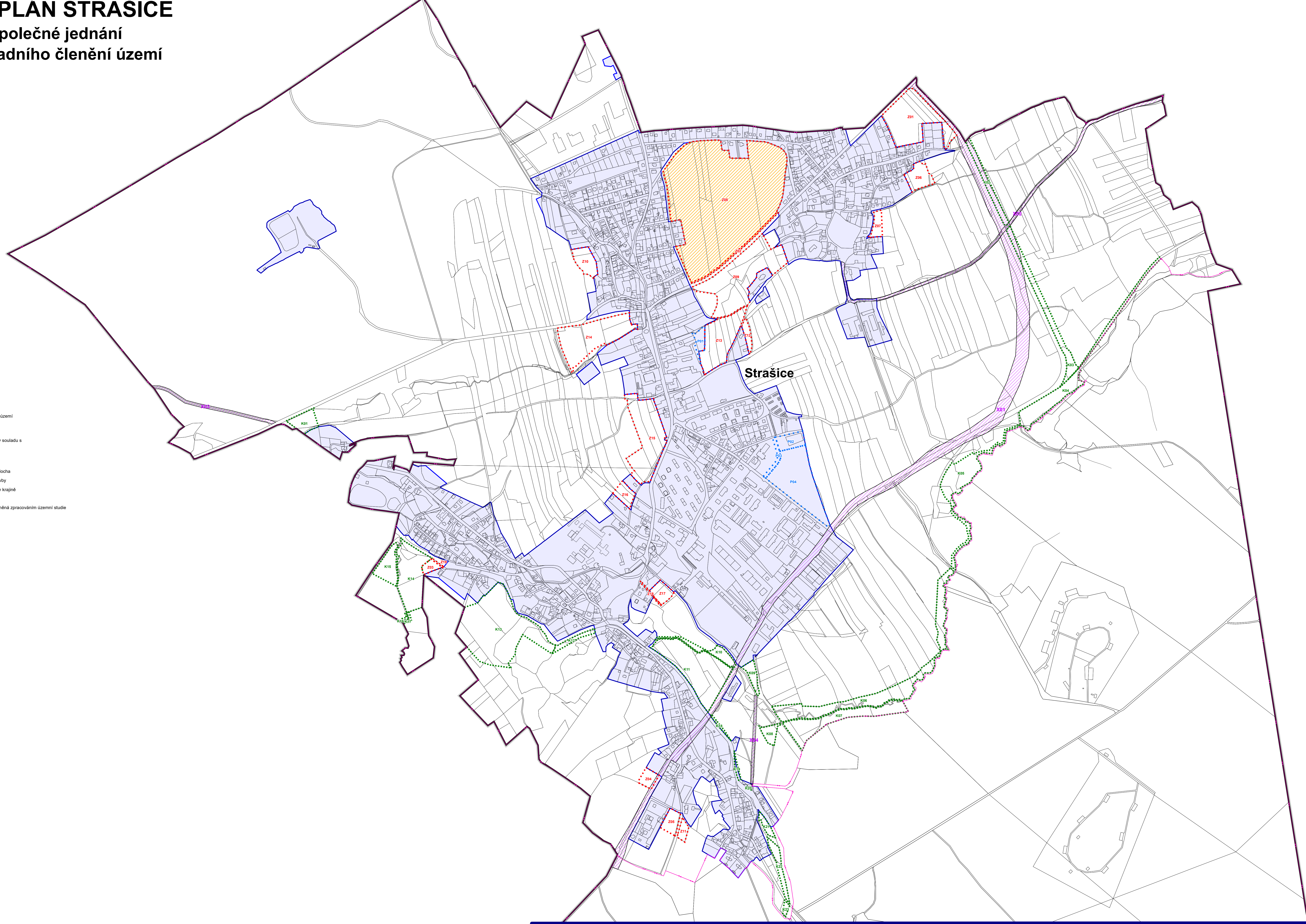



# ÚZEMNÍ PLÁN STRAŠICE

Návrh pro společné jednání  
Výkres základního členění území



**JEVY INFORMATIVNÍ**

- hranice řešeného území
- hranice a názvy katastrálního území

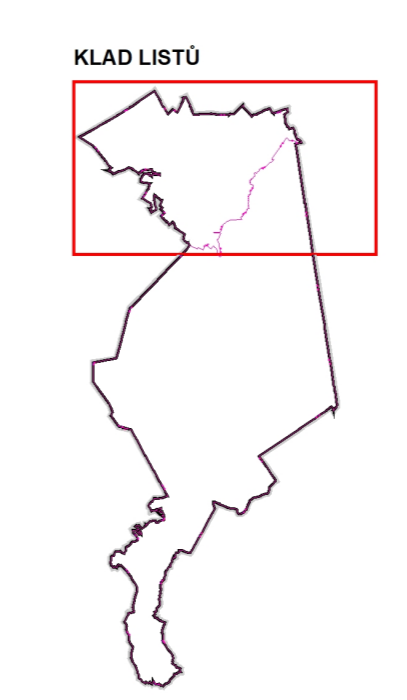
**JEVY ZÁVAZNÉ / SCHVALOVANÉ**

**STRUKTURA ÚZEMÍ**

- zastavěné území (vymezeno v souladu s § 58 SZ ke dni 1. 2. 2020)

**OZNAČENÍ PLOCH ZMĚN A KORIDORŮ**

STABILIZOVANÉ PLOCHY	PLOCHY ZMĚN
	zastavitelná plocha
	plocha přestavby
	plocha změn v krajině
	koridor
	plocha podmíněná zpracováním územní studie



**ZÁZNAM O ÚČINNOSTI OOP - ÚZEMNÍ PLÁN STRAŠICE**

OZNAČENÍ SPRÁVNÍHO ORGÁNU, KTERÝ ÚZEMNÍ PLÁN VYDAL  
ZÁSTUPITELSTVO OBCE STRAŠICE

DATUM NABÝTÍ ÚČINNOSTI ÚZEMNÍHO PLÁNU

JMÉNO A PŘÍJMENÍ, FUNKCE OPRAVNĚNÉ ÚŘEDNÍ OSOBY PORIZOVATELE  
Diagor Svoboda, povolání vyjmenováno územní plánem/územní plán pro polovnu ÚP Strašice  
dle § 24 odst. 1 zákona č. 183/2006 Sb., o územním plánování a stavebním řádu.

ÚZEMNÍ PLÁN STRAŠICE			
Návrh pro společné jednání			
L1 Výkres základního členění území			
ZADÁVATEL	Obec Strašice Strašice 2/6 33845 Strašice		
PORIZOVATEL	Obec Strašice Strašice 2/6 33845 Strašice		
ZHOTOVITEL	RNDr. Milan Svoboda U Lomky 130 338 42 Hrádek		
ZODPOVĚDNÝ PROJEKTANT	RNDr. Milan Svoboda	DATUM	únor 2020
TÝM ZHOTOVITELE	Ing. arch. Alena Svandilková Ing. Romana Papážová Ing. Jan Čihák Mgr. Simona Marhounová Katerina Krčová	MĚŘITKO	1 : 5 000