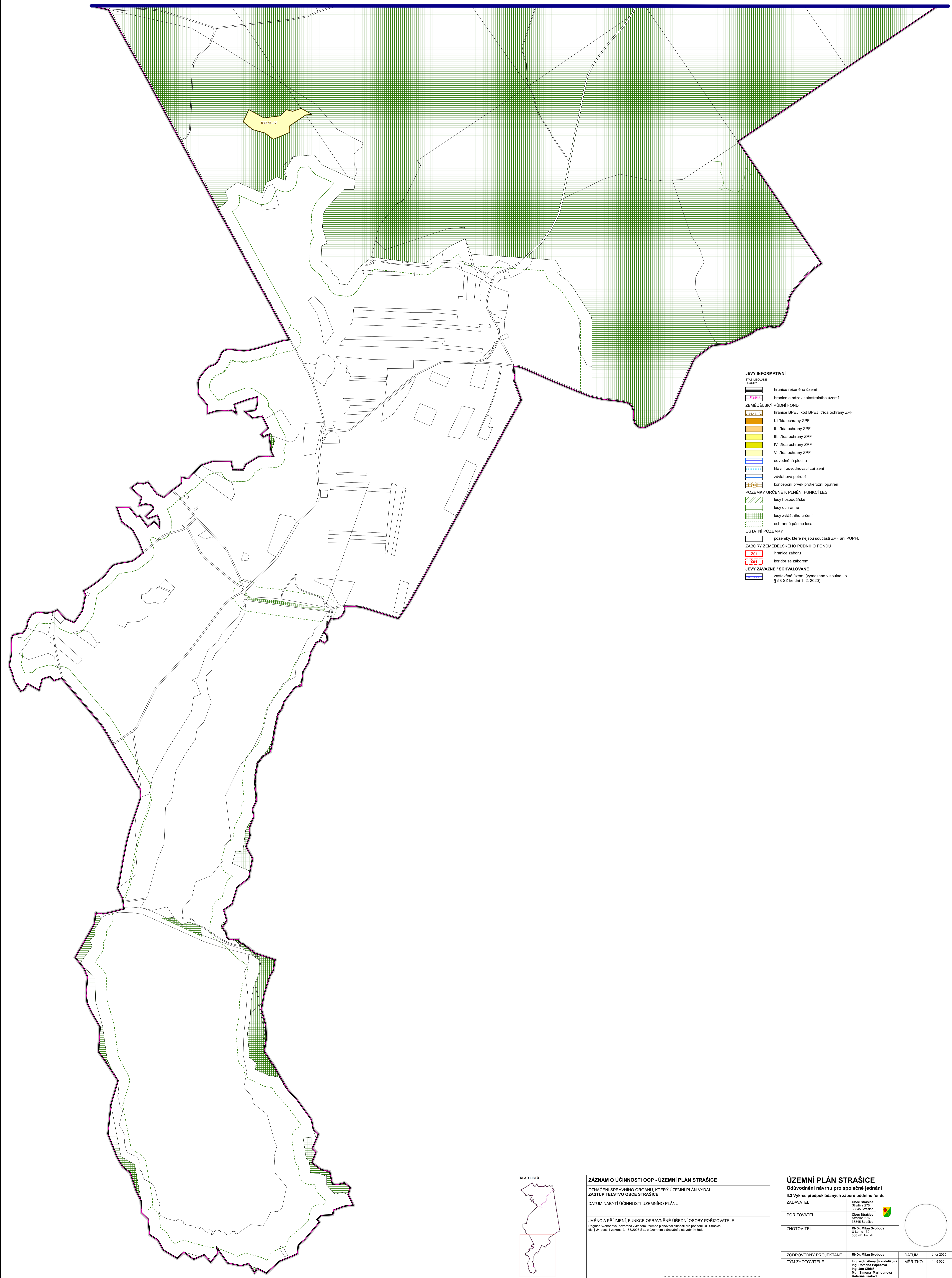



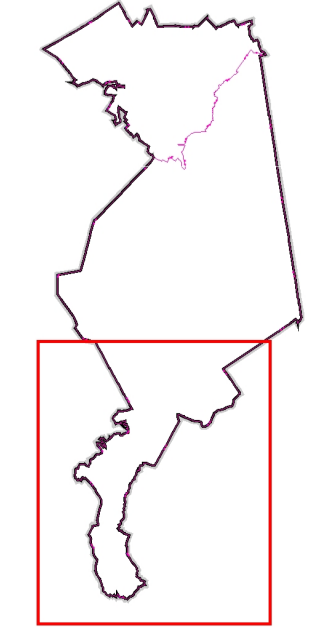
ÚZEMNÍ PLÁN STRAŠICE

Odůvodnění návrhu pro společné jednání
Výkres předpokládaných záborů půdního fondu



- JEVY INFORMATIVNÍ**
- STABILIZAČNÍ PLOCHY**
- hranice řešeného území
 - hranice a názvy katastrálního území
- ZEMĚDĚLSKÝ PŮDNÍ FOND**
- hranice BPEJ, kód BPEJ, třída ochrany ZPF
 - I. třída ochrany ZPF
 - II. třída ochrany ZPF
 - III. třída ochrany ZPF
 - IV. třída ochrany ZPF
 - V. třída ochrany ZPF
 - odvodňovací plocha
 - hlavní odvodňovací zařízení
 - závlahové potrubí
 - koncepční prvek protierozní opatření
- POZEMKY URČENÉ K PLNĚNÍ FUNKCI LES**
- lesy hospodářské
 - lesy ochranné
 - lesy zvláštního určení
 - ochranné pásmo lesa
- OSTATNÍ POZEMKY**
- pozemky, které nejsou součástí ZPF ani PUPFL
- ZÁBORY ZEMĚDĚLSKÉHO PŮDNÍHO FONDU**
- hranice záboru
 - koridor se záбором
- JEVY ZÁVAZNÉ / SCHVALOVANÉ**
- zastávané území (vymezeno v souladu s § 58 SZ ke dni 1. 2. 2020)

KLAD LISTU



ZÁZNAM O ÚČINNOSTI OOP - ÚZEMNÍ PLÁN STRAŠICE	
OZNAČENÍ SPRÁVNÍHO ORGÁNU, KTERÝ ÚZEMNÍ PLÁN VYDAL ZASTUPITELSTVO OBCE STRAŠICE	
DATUM NABÝTÍ ÚČINNOSTI ÚZEMNÍHO PLÁNU	
JMÉNO A PRŮJEMNÍ, FUNKCE OPRAVNĚNÉ ÚŘEDNÍ OSOBY POŘIZOVATELE Mgr. Svoboda, publikace výkresů územně plánovací dokumentace pro pořizování ÚP Strážice dle § 24 odst. 1 zákona č. 183/2005 Sb., o územním plánování a stavebním řádu	

ÚZEMNÍ PLÁN STRAŠICE Odůvodnění návrhu pro společné jednání II.3 Výkres předpokládaných záborů půdního fondu			
ZADAVATEL	Obec Strážice Strážice 276 33845 Strážice		
POŘIZOVATEL	Obec Strážice Strážice 276 33845 Strážice		
ZHOTOVITEL	RNDr. Milan Svoboda Úl. Luha 138 338 42 Hrádek		
ZODPOVĚDNÝ PROJEKTANT	RNDr. Milan Svoboda	DATUM	únor 2020
TYM ZHOTOVITELÉ	Ing. arch. Alena Švandlíková Ing. Romana Papoučková Ing. Jan Čížek Mgr. Simona Marhounová Kadetiina Kadetová	MĚŘÍTKO	1 : 5 000