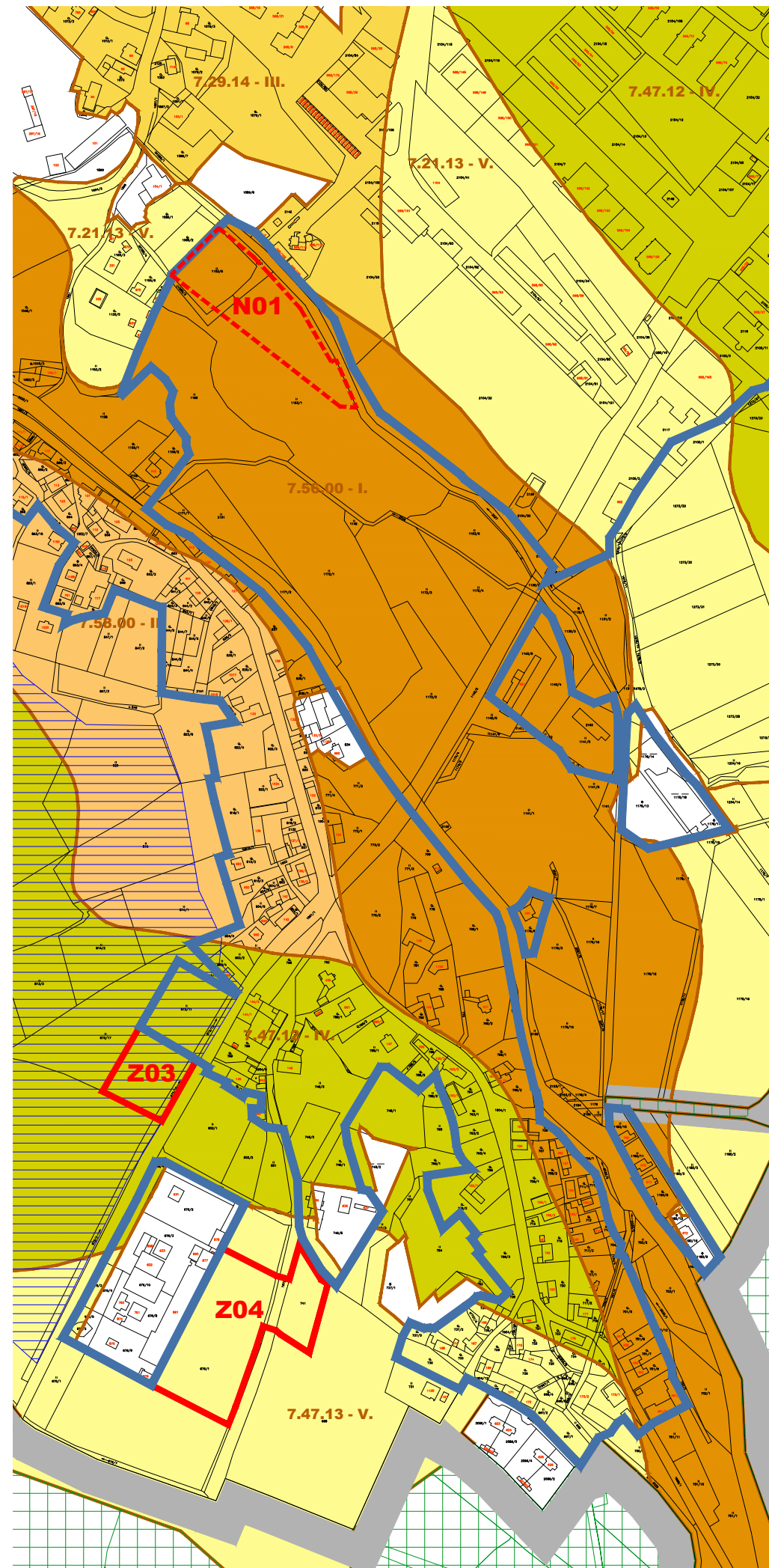


LEGENDA



-  HRANICE ŘEŠENÉHO ÚZEMÍ
-  HRANICE ZASTAVĚNÉHO ÚZEMÍ
- ZEMĚDĚLSKÝ PŮDNÍ FOND
-  7.21.13 - V. HRANICE BPEJ, KÓD BPEJ, TŘÍDA OCHRANY ZPF
-  I. TŘÍDA OCHRANY ZPF
-  II. TŘÍDA OCHRANY ZPF
-  III. TŘÍDA OCHRANY ZPF
-  IV. TŘÍDA OCHRANY ZPF
-  V. TŘÍDA OCHRANY ZPF
-  ODVODNĚNÁ PLOCHA
-  ZÁVLAHOVÉ POTRUBÍ
- OCHRANA LESA
-  LESY HOSPODÁŘSKÉ
-  LESY ZVLÁŠTNÍHO URČENÍ
- OSTATNÍ POZEMKY
-  POZEMKY, KTERÉ NEJSOU SOUČÁSTÍ ZPF ANI PUPFL
- ZÁBORY ZEMĚDĚLSKÉHO PŮDNÍHO FONDU
-  **Z01** HRANICE ZÁBORU
- NÁVRAT ZEMĚDĚLSKÉHO PŮDNÍHO FONDU
-  **N01** HRANICE NAVRÁCENÉ PŮDY



NAVRHOVANÉ ZÁBORY ZPF

- Z03** - nově navrhovaný zábor
- změna 8.3
- Z04** - nově navrhovaný zábor
- změna 8.5

ZÁZNAM O ÚČINNOSTI opatření obecné povahy - ÚZEMNĚ PLÁNOVACÍ DOKUMENTACE (ÚPD)	
Název ÚPD	Změna č. 8 ÚPN SÚ Strašice
Orgán, který ÚPD vydal	Zastupitelstvo obce Strašice
Číslo jednací	
Datum vydání, č. usn. ZO	
Datum nabytí účinnosti	
Jméno a příjmení, funkce oprávněné úřední osoby pořizovatele	Dagmar Svobodová pověřená výkonem územně plánovací činnosti pro pořízení změny č. 8 ÚP Strašice
 Jiří Hahner , člen zastupitelstva určený k pořízení změny č. 8 ÚP Strašice

zadavatel a pořizovatel: Obec Strašice - č.p. 276, 338 45 Strašice	autorizace:
člen zastupitelstva určený k pořízení: Jiří Hahner , starosta obce	 
zhotovitel a zodpovědný projektant: Ing. Lucie Laštovičková , autorizovaný architekt Tolstého 19, 101 00 Praha 10 Strašice 264/1, 338 45 Strašice	
projekt: ÚZEMNÍ PLÁN STRAŠICE - ZMĚNA Č. 8	datum: 03/2022
část: II. ODŮVODNĚNÍ	měřítko: 1:5000
příloha: ZÁBORY PŮDNÍHO FONDU Z03, Z04	číslo výkresu: II. b) 2