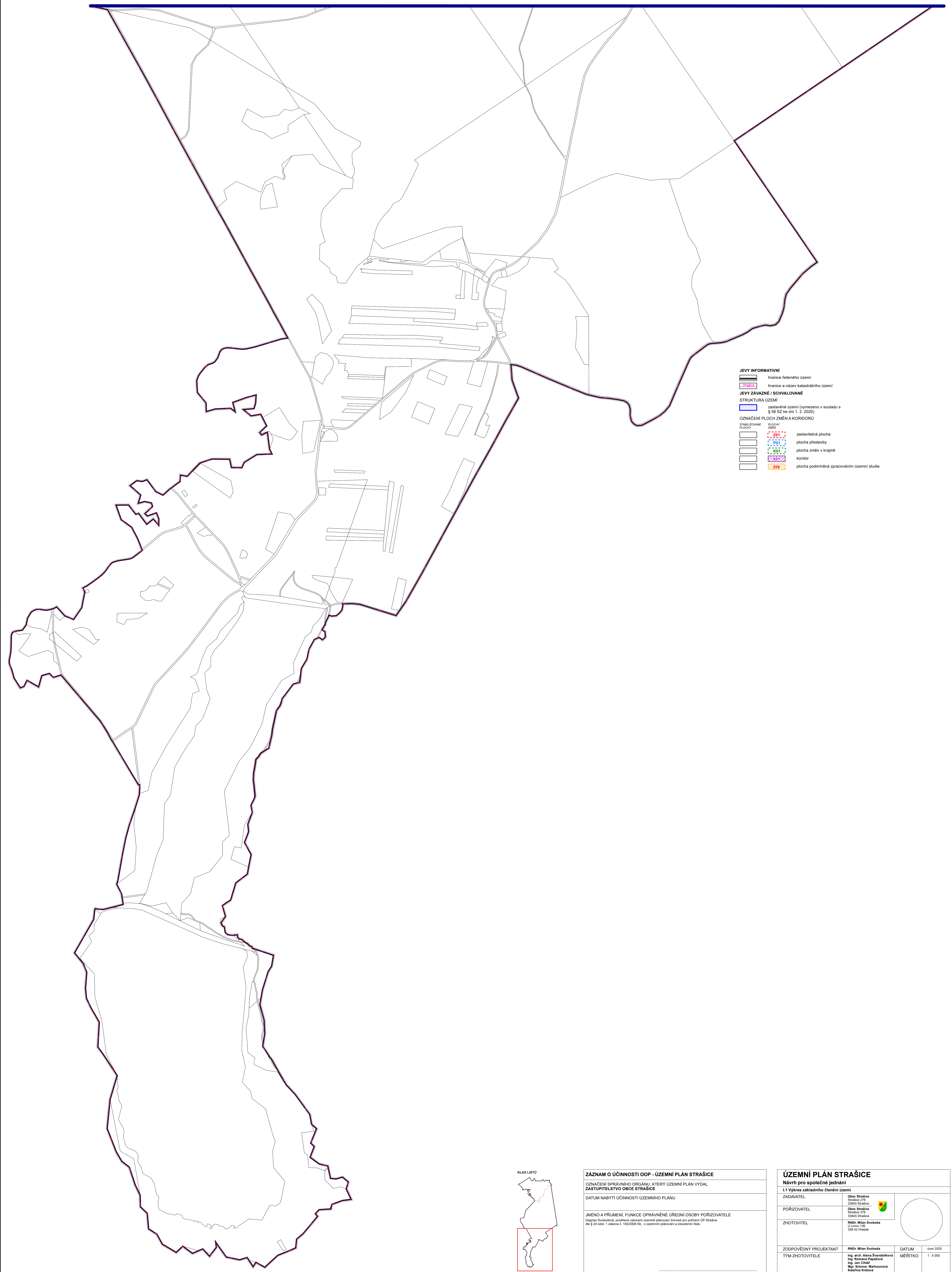

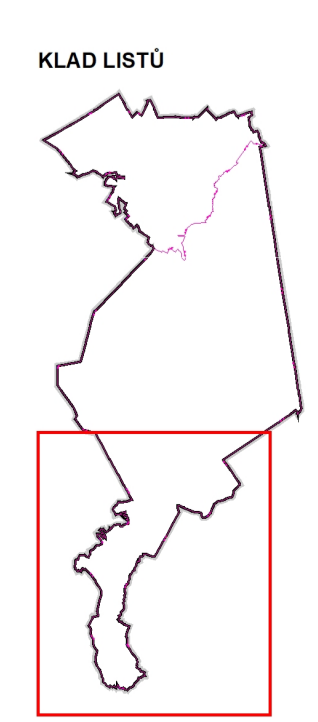


ÚZEMNÍ PLÁN STRAŠICE

Návrh pro společné jednání
Výkres základního členění území



- JEVY INFORMATIVNÍ**
- hranice řešeného území
 - hranice a název katastrálního území
- JEVY ZÁVAZNÉ / SCHVALOVANÉ**
- STRUKTURA ÚZEMÍ**
- zastavěná území (vyznačeno v souladu s § 58 SZ ke dni 1.2.2020)
- OZNAČENÍ PLOCH ZMĚN A KORIDORŮ**
- | STABILIZOVANÉ PLOCHY | FLOCHY ZMĚN | |
|----------------------|-------------|--------------------------------------------|
| | | zastavitelná plocha |
| | | plocha přestavby |
| | | plocha změn v krajíně |
| | | koridor |
| | | plocha podmíněná zpracováním územní studie |



ZÁZNAM O ÚČINNOSTI OOP - ÚZEMNÍ PLÁN STRAŠICE	
OZNAČENÍ SPRÁVNÍHO ORGÁNU, KTERÝ ÚZEMNÍ PLÁN VYDAL ZASTUPITELSTVO OBCE STRAŠICE	
DATUM NABÝTÍ ÚČINNOSTI ÚZEMNÍHO PLÁNU	
JMÉNO A PŘÍJMENÍ, FUNKCE OPRAVNĚNÉ ÚŘEDNÍ OSOBY POŘIZOVATELE Mgr. Svoboda, publikováno v územním plánovací dokumentaci pro pořizování ÚP Strážice dle § 24 odst. 1 zákona č. 183/2005 Sb., o územním plánování a stavebním řádu	

ÚZEMNÍ PLÁN STRAŠICE Návrh pro společné jednání			
1.1 Výkres základního členění území			
ZADÁVATEL	Obec Strážice Strážice 276 33845 Strážice		
POŘIZOVATEL	Obec Strážice Strážice 276 33845 Strážice		
ZHOTOVITEL	RNDr. Milan Svoboda U Lomů 138 338 42 Hrádek		
ZODPOVĚDNÝ PROJEKTANT	RNDr. Milan Svoboda	DATUM	únor 2020
TYM ZHOTOVITĚLE	Ing. arch. Alena Švandlíková Ing. Romana Papoučková Ing. Jan Čížek Mgr. Simona Marhounová Katharina Králová	MĚŘÍTKO	1 : 5 000