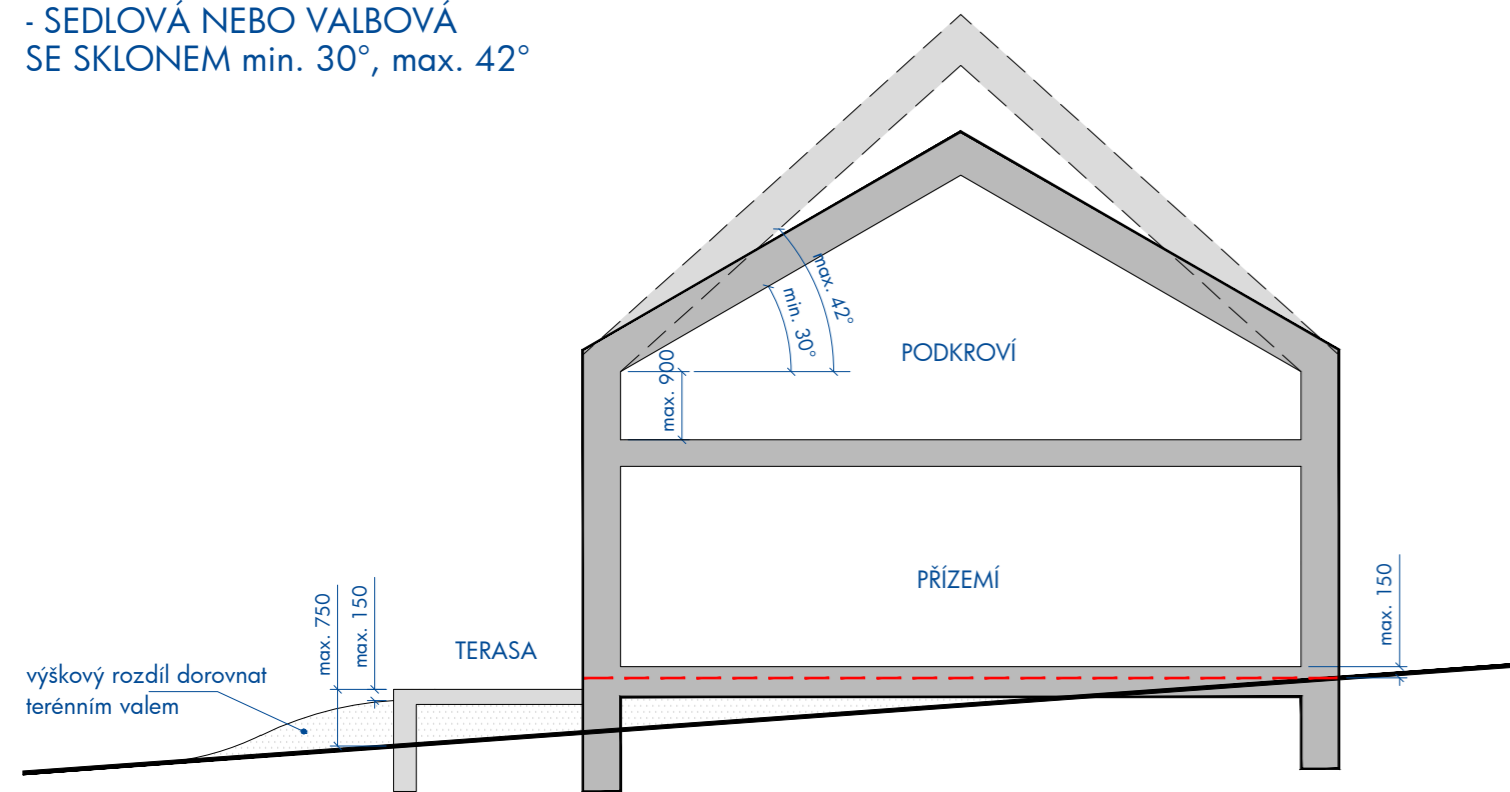
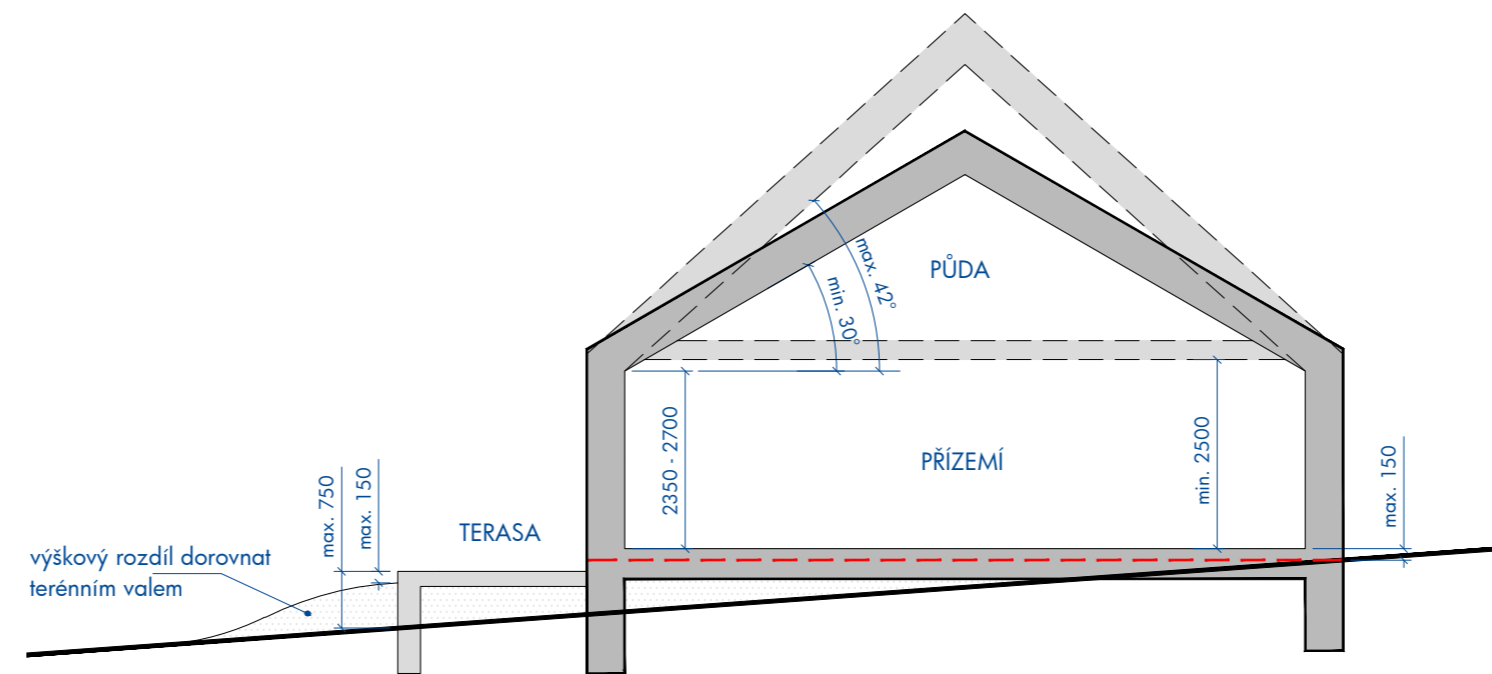


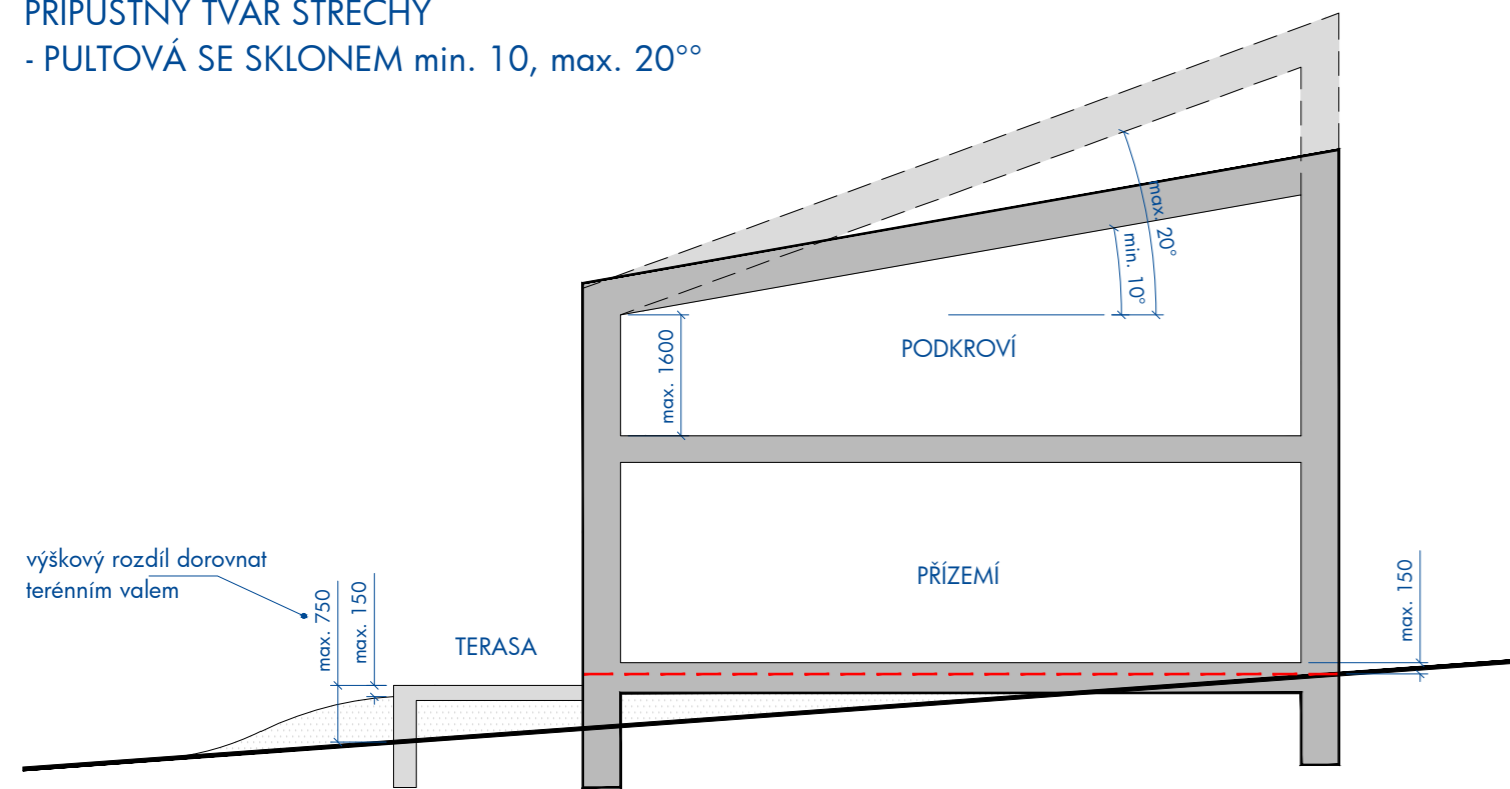
PŘÍPUSTNÝ TVAR STŘECHY
- SEDLOVÁ NEBO VALBOVÁ
SE SKLONEM min. 30°, max. 42°



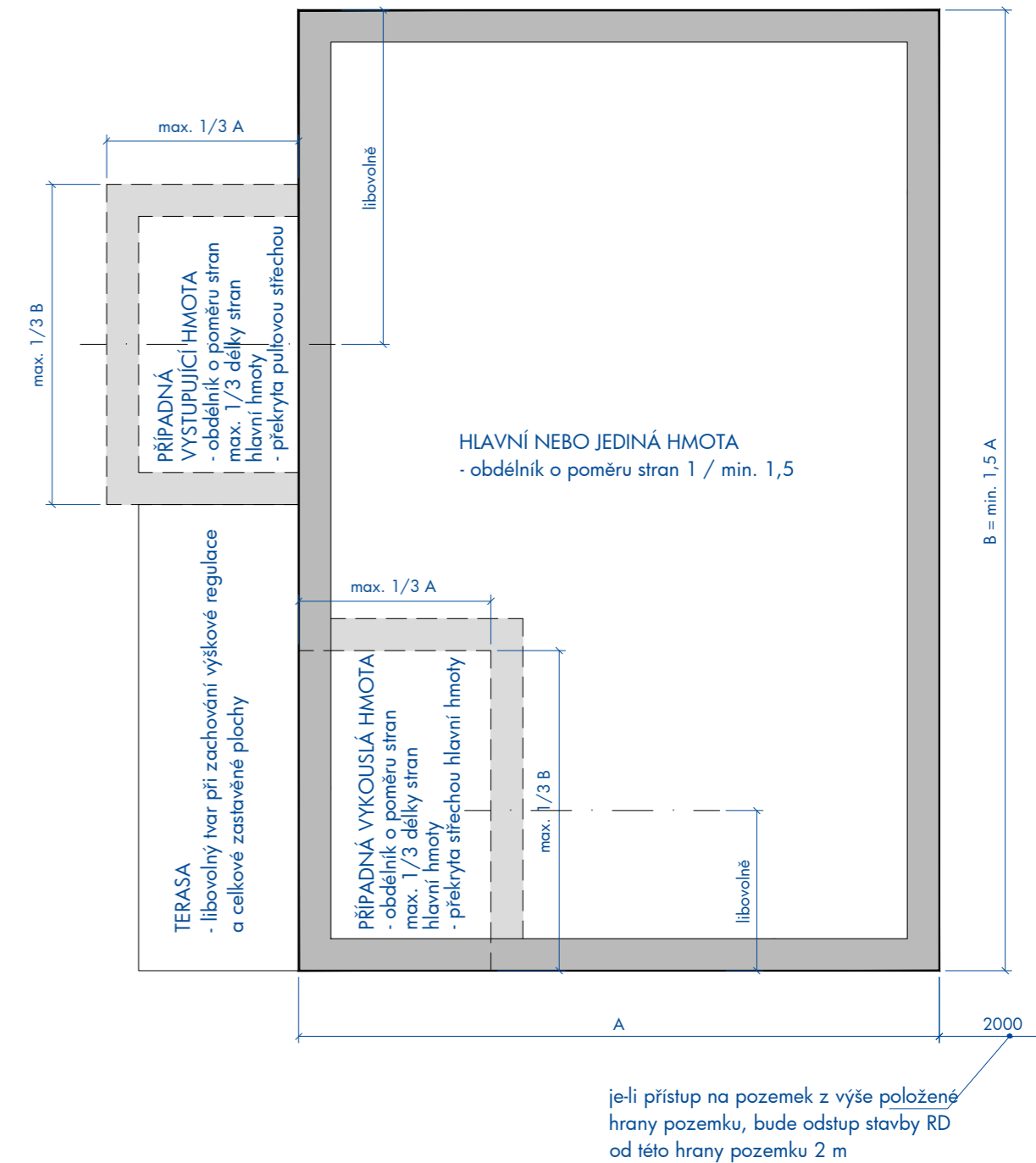
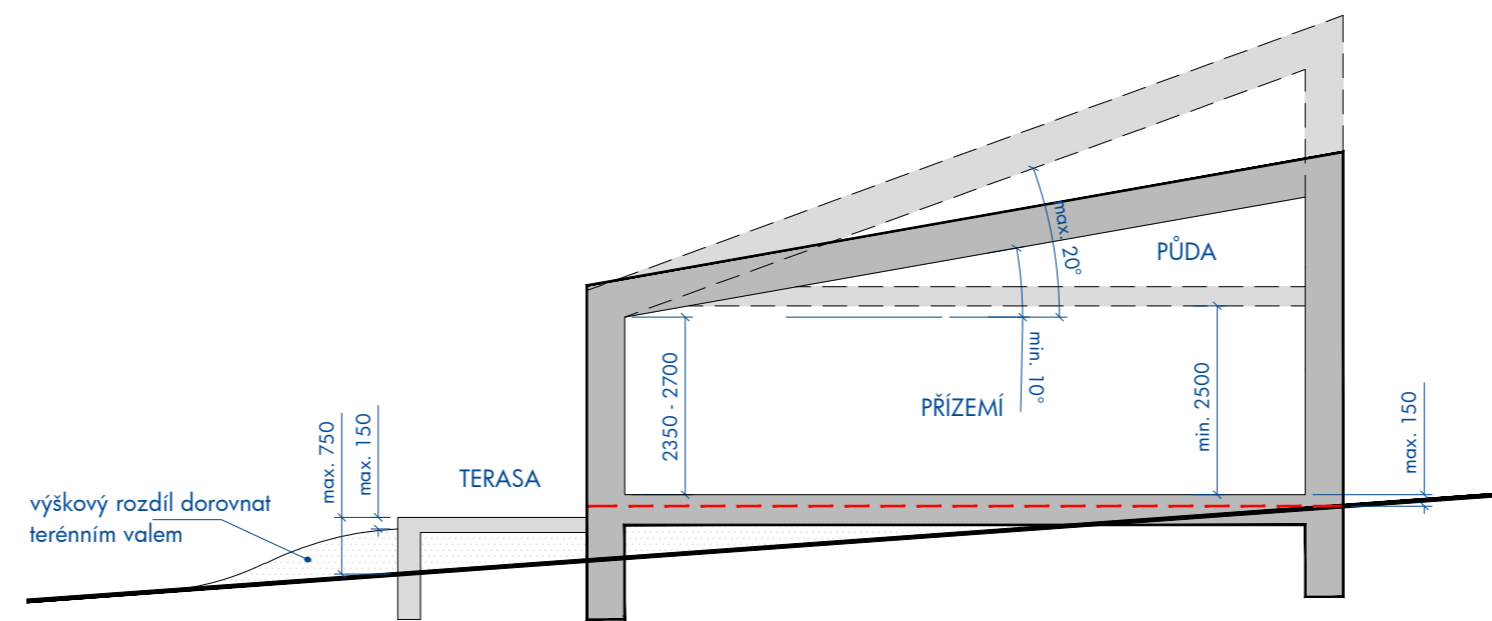
PŘÍPUSTNÝ TVAR STŘECHY
- SEDLOVÁ NEBO VALBOVÁ
SE SKLONEM min. 30°, max. 42°



PŘÍPUSTNÝ TVAR STŘECHY
- PULTOVÁ SE SKLONEM min. 10, max. 20°°



PŘÍPUSTNÝ TVAR STŘECHY
- PULTOVÁ SE SKLONEM min. 10, max. 20°°



VÝŠKOVÉ ŘEŠENÍ - VARIANTA S OBYTNÝM PODKROVÍM

VÝŠKOVÉ ŘEŠENÍ - PŘÍZEMNÍ VARIANTA

ZÁZNAM O ÚČINNOSTI REGULAČNÍ PLÁN LOKALITY Z22 "OBYTNÁ ZÓNA RAČANY - POD KOSTELEM"	
Orgán, který Regulační plán vydal	Zastupitelstvo obce Strašice
Datum nabytí účinnosti	
Jméno a příjmení, funkce oprávněné úřední osoby pořizovatele	Dagmar Svobodová pověřená výkonem územně plánovací činnosti pro pořízení Regulačního plánu lokality Z22 "Obytná zóna Račany - Pod kostelem"
	Jiří Hahner, člen zastupitelstva určený k pořízení změny č. 8 ÚP Strašice

zadavatel a pořizovatel: Obec Strašice - č.p. 276, 338 45 Strašice	autorizace:
člen zastupitelstva určený k pořízení: Jiří Hahner , starosta obce	
zhotovitel a zodpovědný projektant: Ing. Lucie Laštovická , autorizovaný architekt Tolstého 19, 101 00 Praha 10 Strašice 264/1, 338 45 Strašice	
projekt: REGULAČNÍ PLÁN LOKALITY Z22 "OBYTNÁ ZÓNA RAČANY - POD KOSTELEM"	datum: 02/2023 měřítko: 1:100
část: I. REGULAČNÍ PLÁN	číslo výkresu: I. d)5
příloha: PROSTOROVÁ REGULACE STAVEB RODINNÝCH DOMŮ	