


# ÚZEMNÍ PLÁN STRAŠICE

## Návrh pro společné jednání

### Hlavní výkres - Koncepce dopravní a technické infrastruktury



**JEVY INFORMATIVNÍ**

	hranice řešeného území
	hranice a název katastrálního území

**JEVY ZÁVAZNÉ / SCHVALOVANÉ**

**STRUKTURA ÚZEMÍ**

	zastavěné území (vymezeno v souladu s § 58 SZ ke dni 1. 2. 2020)
	OZNAČENÍ PLOCH ZMĚN A KORIDORŮ

**STABILIZOVANÉ PLOCHY**

	zastavěná plocha
	plocha přestavby
	plocha změn v krajině
	koridor

**TECHNICKÁ INFRASTRUKTURA**

**ZÁSOBOVÁNÍ ELETRICKOU ENERGIÍ**

	trafostanice
	objekt na el. síti
	názemní vedení NN
	názemní vedení VN 22kV
	ochranné pásmo technické infrastruktury

**ZÁSOBOVÁNÍ PLYNEM**

	vedení plynovodu STL
	ochranné pásmo plynovodu

**ZÁSOBOVÁNÍ TEPLEM**

	vedení místního tepelného rozvodu
--	-----------------------------------

**ELETRONICKÉ KOMUNIKACE**

	místní sdělovací kabel
	radiorelevo trasa
	objekt na sdělovací síti
	radiolová stanice na RR trase
	ochranné pásmo sdělovací sítě

**ZÁSOBOVÁNÍ VODOU**

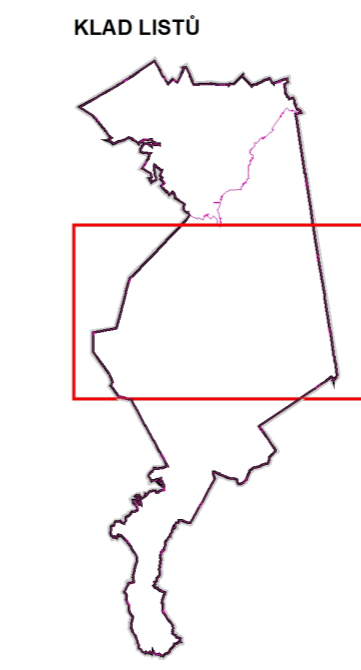
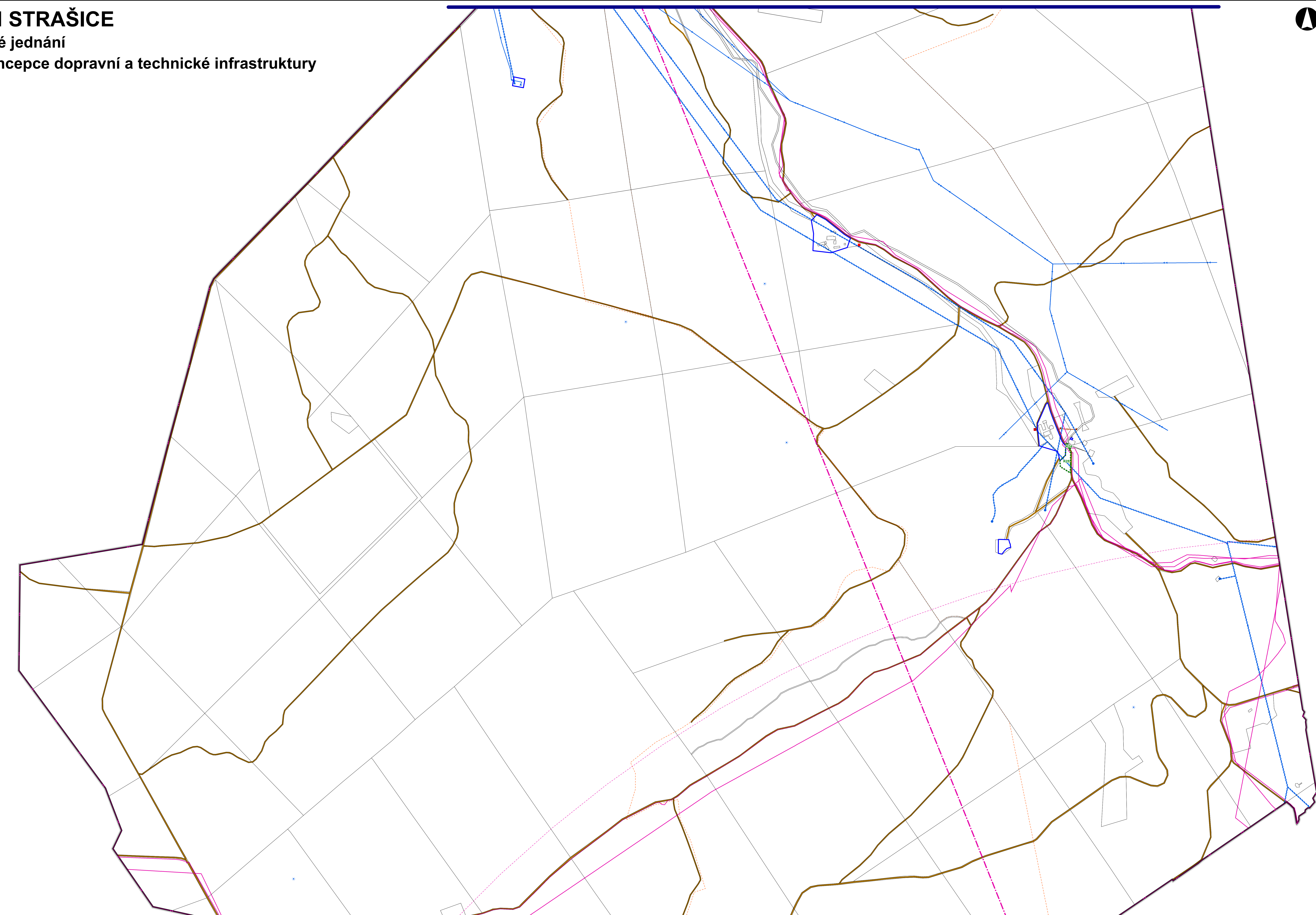
	vodojem
	pramen a zdroj vody
	čerpací stanice
	úpravna vody
	pramen
	dálkový vodovodní řad
	vodovod
	ochranné pásmo vodovodního řadu

**ODVÁDĚNÍ A ČIŠTĚNÍ ODPADNÍCH VOD**

	kanalizace jednotná
	kanalizace dešťová
	kanalizace spíškových
	čistírna odpadních vod
	čerpací stanice odpadních vod
	objekt na kanalizační síti

**DOPRAVNÍ INFRASTRUKTURA**

	silnice II. třídy
	silnice III. třídy
	účelová komunikace
	místní obězbožná komunikace
	cyklistická trasa
	pěší stezka
	zastávka veřejné dopravy
	most
	ochranné pásmo dopravní infrastruktury
	číslo silnic



**ZÁZNAM O ÚČINNOSTI OOP - ÚZEMNÍ PLÁN STRAŠICE**

OZNAČENÍ SPRÁVNÍHO ORGÁNU, KTERÝ ÚZEMNÍ PLÁN VYDAL	ZASTUPITELSTVO OBCE STRAŠICE
DATUM NABÝTÍ ÚČINNOSTI ÚZEMNÍHO PLÁNU	
JMÉNO A PŘÍJMENÍ, FUNKCE OPRAVNĚNÉ ÚŘEDNÍ OSOBY PORIZOVATELE	Ing. arch. Alena Svandělková Ing. Romana Papáňková Ing. Jan Čihák Mgr. Simona Marhounová Katerina Krčková

**ÚZEMNÍ PLÁN STRAŠICE**

Návrh pro společné jednání

L2b Hlavní výkres - Koncepce dopravní a technické infrastruktury

ZADÁVATEL	Obec Strážice Strážice 276 33845 Strážice		
PORIZOVATEL	Obec Strážice Strážice 276 33845 Strážice		
ZHOTOVITEL	RNDr. Milan Svoboda Ul. Lomná 139 338 42 Hrádek		
ZODPOVĚDNÝ PROJEKTANT	RNDr. Milan Svoboda	DATUM	únor 2020
TYM ZHOTOVITELÉ	Ing. arch. Alena Svandělková Ing. Romana Papáňková Ing. Jan Čihák Mgr. Simona Marhounová Katerina Krčková	MĚRÍTKO	1 : 5 000