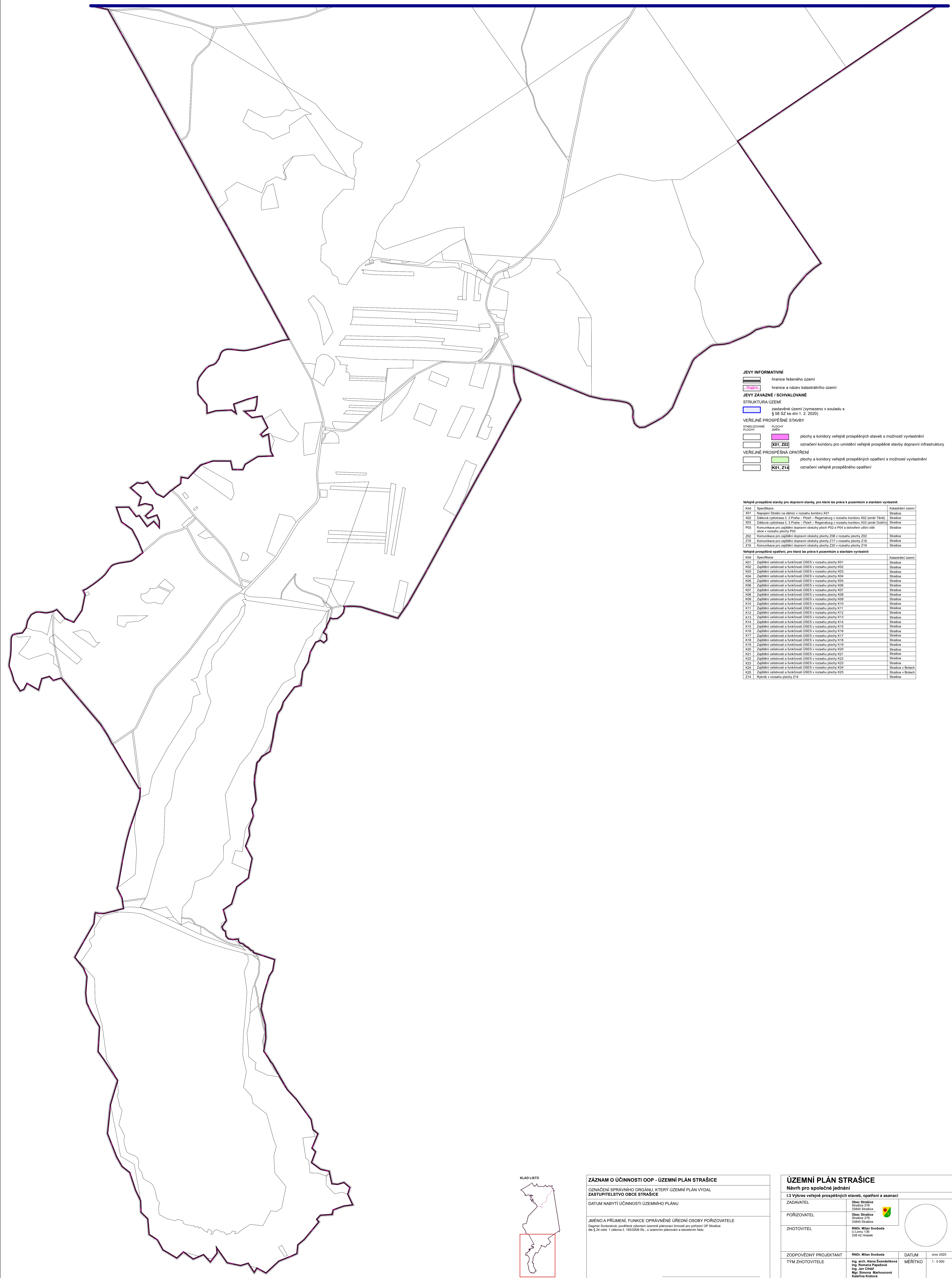



ÚZEMNÍ PLÁN STRAŠICE

Návrh pro společné jednání

Výkres veřejně prospěšných staveb, opatření a asanací



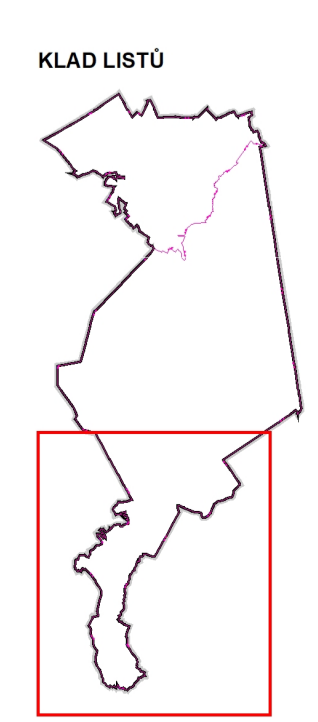
- JEVY INFORMATIVNÍ**
- hranice řešeného území
 - hranice a název katastrálního území
- JEVY ZÁVAZNÉ / SCHVALOVANÉ**
- STRUKTURA ÚZEMÍ**
- zastavěné území (vymezeno v souladu s § 58 SZ ke dni 1.2.2020)
- VEREJNĚ PROSPĚŠNÉ STAVBY**
- STABILIZOVANÉ PLOCHY
- plochy a koridory veřejně prospěšných staveb s možností vyvlastnění
 - označení koridoru pro umístění veřejně prospěšné stavby dopravní infrastruktury
- VEREJNĚ PROSPĚŠNÁ OPATŘENÍ**
- plochy a koridory veřejně prospěšných opatření s možností vyvlastnění
 - označení veřejně prospěšného opatření

Veřejně prospěšné stavby pro dopravní stavby, pro které lze práva k pozemkům a stavbám vyvlastnit

Kód	Specifikace	Katastrální území
X01	Násporní Strážice na stávající v rozsahu koridoru X01	Strážice
X02	Obchodní zastávka č. 3 Praha – Píseň – Regensburg v rozsahu koridoru X02 (směr Těmín)	Strážice
X03	Obchodní zastávka č. 3 Praha – Píseň – Regensburg v rozsahu koridoru X03 (směr Dobruška)	Strážice
P03	Komunikace pro zajištění dopravní obsluhy ploch P02 a P04 a dovození úložní sítě želez v rozsahu plochy P03	Strážice
Z02	Komunikace pro zajištění dopravní obsluhy plochy Z08 v rozsahu plochy Z02	Strážice
Z16	Komunikace pro zajištění dopravní obsluhy plochy Z17 v rozsahu plochy Z16	Strážice
Z19	Komunikace pro zajištění dopravní obsluhy plochy Z20 v rozsahu plochy Z19	Strážice

Veřejně prospěšná opatření, pro která lze práva k pozemkům a stavbám vyvlastnit

Kód	Specifikace	Katastrální území
K01	Zajištění celistvosti a funkčnosti ÚSES v rozsahu plochy K01	Strážice
K02	Zajištění celistvosti a funkčnosti ÚSES v rozsahu plochy K02	Strážice
K03	Zajištění celistvosti a funkčnosti ÚSES v rozsahu plochy K03	Strážice
K04	Zajištění celistvosti a funkčnosti ÚSES v rozsahu plochy K04	Strážice
K05	Zajištění celistvosti a funkčnosti ÚSES v rozsahu plochy K05	Strážice
K06	Zajištění celistvosti a funkčnosti ÚSES v rozsahu plochy K06	Strážice
K07	Zajištění celistvosti a funkčnosti ÚSES v rozsahu plochy K07	Strážice
K08	Zajištění celistvosti a funkčnosti ÚSES v rozsahu plochy K08	Strážice
K09	Zajištění celistvosti a funkčnosti ÚSES v rozsahu plochy K09	Strážice
K10	Zajištění celistvosti a funkčnosti ÚSES v rozsahu plochy K10	Strážice
K11	Zajištění celistvosti a funkčnosti ÚSES v rozsahu plochy K11	Strážice
K12	Zajištění celistvosti a funkčnosti ÚSES v rozsahu plochy K12	Strážice
K13	Zajištění celistvosti a funkčnosti ÚSES v rozsahu plochy K13	Strážice
K14	Zajištění celistvosti a funkčnosti ÚSES v rozsahu plochy K14	Strážice
K15	Zajištění celistvosti a funkčnosti ÚSES v rozsahu plochy K15	Strážice
K16	Zajištění celistvosti a funkčnosti ÚSES v rozsahu plochy K16	Strážice
K17	Zajištění celistvosti a funkčnosti ÚSES v rozsahu plochy K17	Strážice
K18	Zajištění celistvosti a funkčnosti ÚSES v rozsahu plochy K18	Strážice
K19	Zajištění celistvosti a funkčnosti ÚSES v rozsahu plochy K19	Strážice
K20	Zajištění celistvosti a funkčnosti ÚSES v rozsahu plochy K20	Strážice
K21	Zajištění celistvosti a funkčnosti ÚSES v rozsahu plochy K21	Strážice
K22	Zajištění celistvosti a funkčnosti ÚSES v rozsahu plochy K22	Strážice
K23	Zajištění celistvosti a funkčnosti ÚSES v rozsahu plochy K23	Strážice
K24	Zajištění celistvosti a funkčnosti ÚSES v rozsahu plochy K24	Strážice v Bředech
K25	Zajištění celistvosti a funkčnosti ÚSES v rozsahu plochy K25	Strážice
Z14	Dřepina v rozsahu plochy Z14	Strážice



ZÁZNAM O ÚČINNOSTI OOP - ÚZEMNÍ PLÁN STRAŠICE

OZNAČENÍ SPRÁVNÍHO ORGÁNU, KTERÝ ÚZEMNÍ PLÁN VYDAL
ZASTUPITELSTVO OBCE STRAŠICE

DATUM NABÝTÍ ÚČINNOSTI ÚZEMNÍHO PLÁNU

JMÉNO A PŘÍJMENÍ, FUNKCE OPRAVNĚNÉ ÚŘEDNÍ OSOBY POŘIZOVATELE
Diagm. Svoboda, publikováno výnosem územně plánovací komise pro pořízení ÚP Strážice
dle § 24 odst. 1 zákona č. 183/2005 Sb., o územním plánování a stavebním řádu

ÚZEMNÍ PLÁN STRAŠICE
Návrh pro společné jednání
1.3 Výkres veřejně prospěšných staveb, opatření a asanací

ZADAVATEL	Obec Strážice Strážice 276 33845 Strážice		
POŘIZOVATEL	Obec Strážice Strážice 276 33845 Strážice		
ZHOTOVITEL	RNDr. Milan Svoboda II. kurná 138 338 42 Hrádek		
ZODPOVĚDNÝ PROJEKTANT	RNDr. Milan Svoboda	DATUM	únor 2020
TYM ZHOTOVITELE	Ing. arch. Alena Švandlíková Ing. Romana Papouška Ing. Jan Čížek Mgr. Simona Měhounová Květa Klíčková	MĚŘÍTKO	1 : 5 000