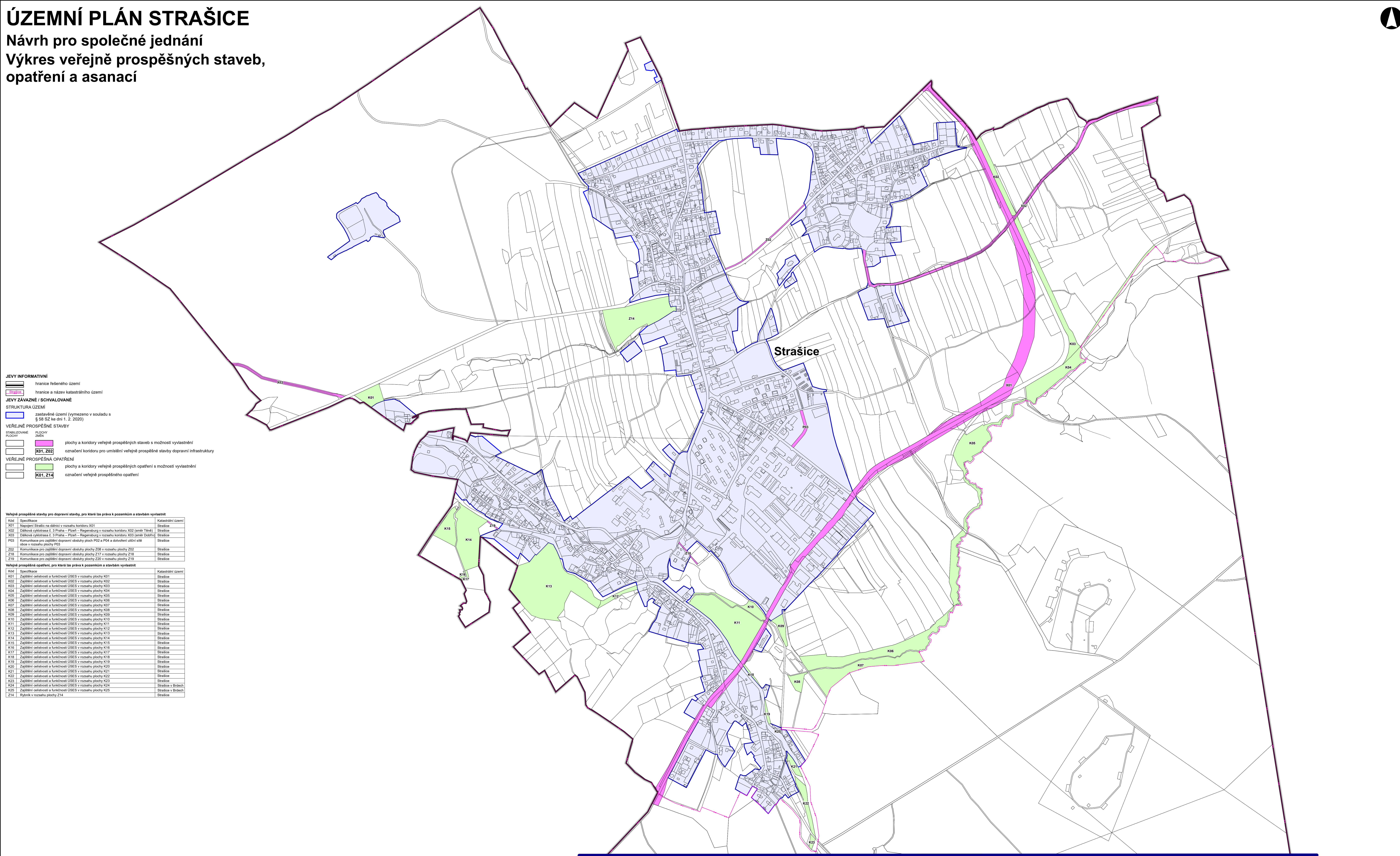



# ÚZEMNÍ PLÁN STRAŠICE

Návrh pro společné jednání  
Výkres veřejně prospěšných staveb,  
opatření a asanací



**JEVY INFORMATIVNÍ**

	hranice řešeného území
	hranice a názvy katastrálního území

**JEVY ZÁVAZNÉ / SCHVALOVANÉ**

**STRUKTURA ÚZEMÍ**

	zastavěné území (vymezeno v souladu s § 58 SZ ke dni 1. 2. 2020)
--	--

**VEŘEJNĚ PROSPĚŠNÉ STAVBY**

	plochy a koridory veřejně prospěšných staveb s možností vyvlastnění
	označení koridoru pro umístění veřejně prospěšné stavby dopravní infrastruktury

**VEŘEJNĚ PROSPĚŠNÁ OPATŘENÍ**

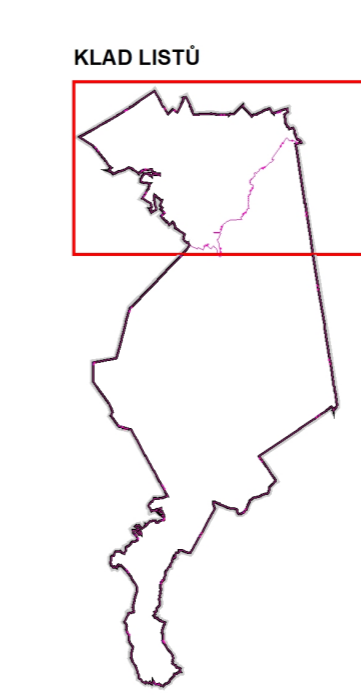
	plochy a koridory veřejně prospěšných opatření s možností vyvlastnění
	označení veřejně prospěšného opatření

**Veřejně prospěšné stavby pro dopravní stavby, pro které lze práva k pozemkům a stavbám vyvlastnit**

Kód	Specifikace	Katastrální území
X01	Nápojení Strašic na dálnici v rozsahu koridoru X01	Strašice
X02	Dálková cyklotrasa č. 3 Praha – Plzeň – Regensburg v rozsahu koridoru X02 (směr Těně)	Strašice
X03	Dálková cyklotrasa č. 3 Praha – Plzeň – Regensburg v rozsahu koridoru X03 (směr Dobruška)	Strašice
P03	Komunikace pro zajištění dopravní obsluhy ploch P02 a P04 a dovozní uliční síť obce v rozsahu plochy P03	Strašice
Z02	Komunikace pro zajištění dopravní obsluhy plochy Z08 v rozsahu plochy Z02	Strašice
Z18	Komunikace pro zajištění dopravní obsluhy plochy Z17 v rozsahu plochy Z18	Strašice
Z19	Komunikace pro zajištění dopravní obsluhy plochy Z20 v rozsahu plochy Z19	Strašice

**Veřejně prospěšná opatření, pro která lze práva k pozemkům a stavbám vyvlastnit**

Kód	Specifikace	Katastrální území
K01	Zajištění celistvosti a funkčnosti USES v rozsahu plochy K01	Strašice
K02	Zajištění celistvosti a funkčnosti USES v rozsahu plochy K02	Strašice
K03	Zajištění celistvosti a funkčnosti USES v rozsahu plochy K03	Strašice
K04	Zajištění celistvosti a funkčnosti USES v rozsahu plochy K04	Strašice
K05	Zajištění celistvosti a funkčnosti USES v rozsahu plochy K05	Strašice
K06	Zajištění celistvosti a funkčnosti USES v rozsahu plochy K06	Strašice
K07	Zajištění celistvosti a funkčnosti USES v rozsahu plochy K07	Strašice
K08	Zajištění celistvosti a funkčnosti USES v rozsahu plochy K08	Strašice
K09	Zajištění celistvosti a funkčnosti USES v rozsahu plochy K09	Strašice
K10	Zajištění celistvosti a funkčnosti USES v rozsahu plochy K10	Strašice
K11	Zajištění celistvosti a funkčnosti USES v rozsahu plochy K11	Strašice
K12	Zajištění celistvosti a funkčnosti USES v rozsahu plochy K12	Strašice
K13	Zajištění celistvosti a funkčnosti USES v rozsahu plochy K13	Strašice
K14	Zajištění celistvosti a funkčnosti USES v rozsahu plochy K14	Strašice
K15	Zajištění celistvosti a funkčnosti USES v rozsahu plochy K15	Strašice
K16	Zajištění celistvosti a funkčnosti USES v rozsahu plochy K16	Strašice
K17	Zajištění celistvosti a funkčnosti USES v rozsahu plochy K17	Strašice
K18	Zajištění celistvosti a funkčnosti USES v rozsahu plochy K18	Strašice
K19	Zajištění celistvosti a funkčnosti USES v rozsahu plochy K19	Strašice
K20	Zajištění celistvosti a funkčnosti USES v rozsahu plochy K20	Strašice
K21	Zajištění celistvosti a funkčnosti USES v rozsahu plochy K21	Strašice
K22	Zajištění celistvosti a funkčnosti USES v rozsahu plochy K22	Strašice
K23	Zajištění celistvosti a funkčnosti USES v rozsahu plochy K23	Strašice
K24	Zajištění celistvosti a funkčnosti USES v rozsahu plochy K24	Strašice v Břídčích
K25	Zajištění celistvosti a funkčnosti USES v rozsahu plochy K25	Strašice v Břídčích
Z14	Rybník v rozsahu plochy Z14	Strašice



**ZÁZNAM O ÚČINNOSTI OOP - ÚZEMNÍ PLÁN STRAŠICE**  
OZNAČENÍ SPRÁVNÍHO ORGÁNU, KTERÝ ÚZEMNÍ PLÁN VYDAL  
ZASTUPITELSTVO OBCE STRAŠICE  
DATUM NABÝTÍ ÚČINNOSTI ÚZEMNÍHO PLÁNU  
JMÉNO A PŘÍJMENÍ, FUNKCE OPRAVNĚNÉ ÚŘEDNÍ OSOBY POŘIZOVATELE  
Dagmar Svobodová, zpravěnkyně vývozu územní plánovací úřadu pro pořizování ÚP Strašice  
dle § 24 odst. 1 zákona č. 183/2006 Sb., o územním plánování a stavebním řádu.

ÚZEMNÍ PLÁN STRAŠICE	
Návrh pro společné jednání	
L3 Výkres veřejně prospěšných staveb, opatření a asanací	
ZADÁVATEL	Obec Strašice Strašice 276 33845 Strašice
POŘIZOVATEL	Obec Strašice Strašice 276 33845 Strašice
ZHOTOVITEL	RNDr. Milan Svoboda Ul. Lomů 130 338 42 Hrádek
ZODPOVĚDNÝ PROJEKTANT	RNDr. Milan Svoboda
TYM ZHOTOVITĚLE	Ing. arch. Alena Svandělková Ing. Romana Papáňková Ing. Jan Čihák Mgr. Simona Marhounová Katerina Krizová
DATUM	únor 2020
MĚRÍTKO	1 : 5 000