
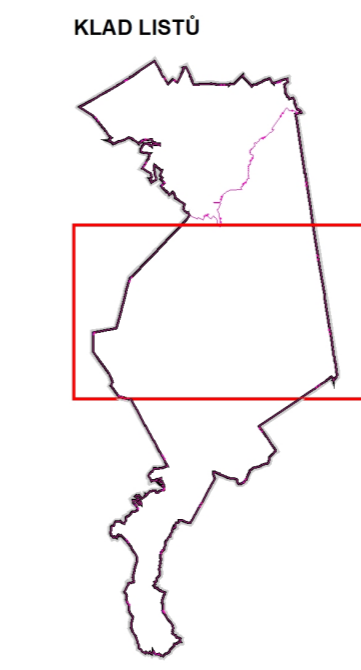
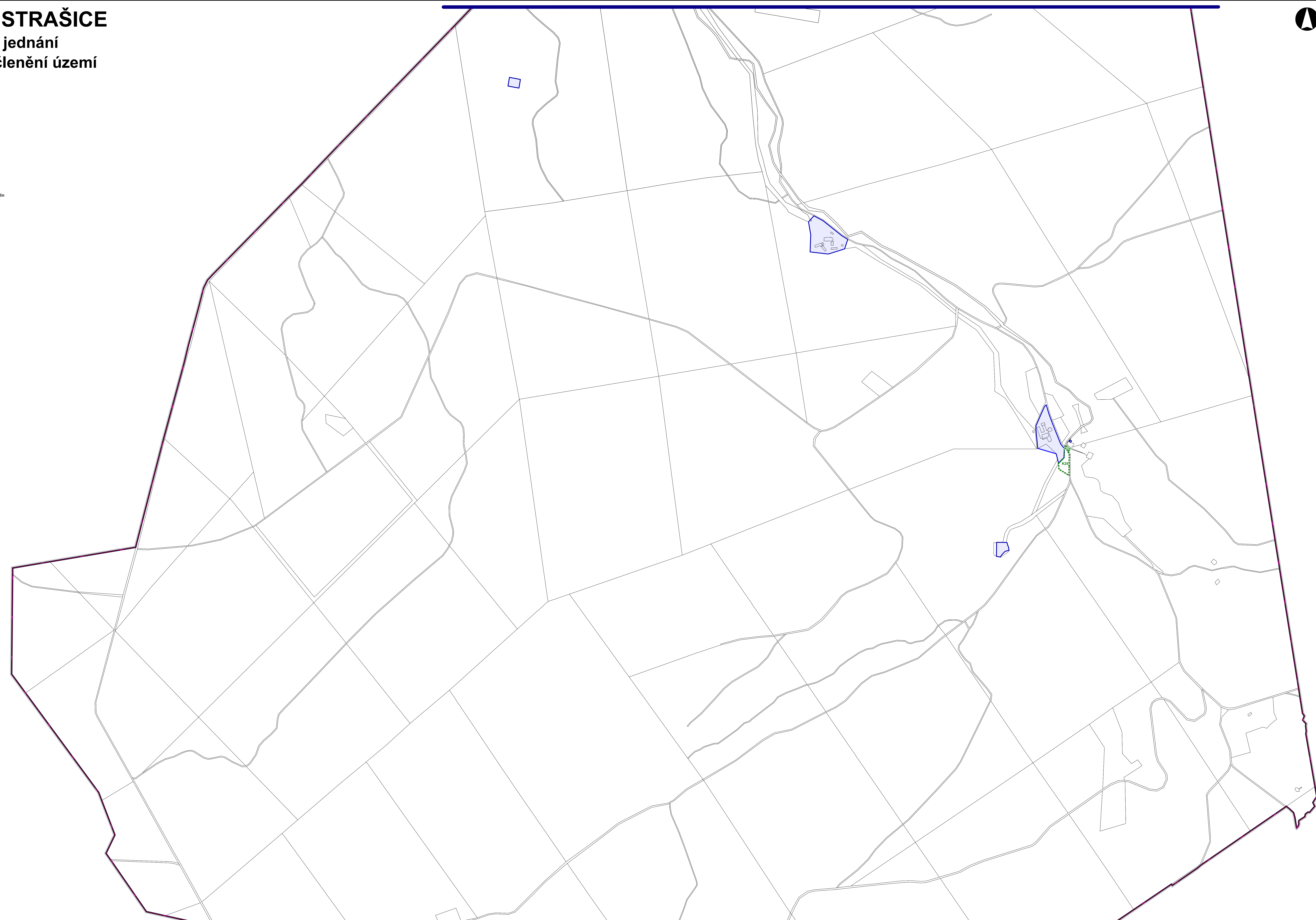


ÚZEMNÍ PLÁN STRAŠICE

Návrh pro společné jednání Výkres základního členění území



- JEVY INFORMATIVNÍ**
- hranice řešeného území
 - hranice a název katastrálního území
- JEVY ZÁVAZNÉ / SCHVALOVANÉ**
- STRUKTURA ÚZEMÍ**
- zastavěné území (vymezeno v souladu s § 58 SZ ke dni 1. 2. 2020)
- OZNAČENÍ PLOCH ZMĚN A KORIDORŮ**
- | STABILIZOVANÉ PLOCHY | PLOCHY ZMĚN | |
|----------------------|-------------|--|
| | | zastavitelná plocha |
| | | plocha přestavby |
| | | plocha změn v krajině |
| | | koridor |
| | | plocha podmíněná zpriscováním území studie |



ZÁZNAM O ÚČINNOSTI OOP - ÚZEMNÍ PLÁN STRAŠICE	
OZNAČENÍ SPRÁVNÍHO ORGÁNU, KTERÝ ÚZEMNÍ PLÁN VYDAL ZÁSTUPITELSTVO OBCE STRAŠICE	
DATUM NABÝTÍ ÚČINNOSTI ÚZEMNÍHO PLÁNU	
JMÉNO A PŘÍJMENÍ, FUNKCE OPRAVNĚNÉ ÚŘEDNÍ OSOBY PORÍZOVATELE Diagor Svoboda, povolena výměna územní plánovací úrovně pro počítání ÚP Strážice dle § 24 odst. 1 zákona č. 183/2008 Sb., o územním plánování a stavebním řádu	

ÚZEMNÍ PLÁN STRAŠICE Návrh pro společné jednání L1 Výkres základního členění území			
ZADÁVATEL	Obec Strážice Strážice 276 33845 Strážice		
PORÍZOVATEL	Obec Strážice Strážice 276 33845 Strážice		
ZHOTOVITEL	RNDr. Milan Svoboda Ul. Lomná 139 338 42 Hrádek		
ZODPOVĚDNÝ PROJEKTANT	RNDr. Milan Svoboda	DATUM	únor 2020
TYM ZHOTOVITELE	Ing. arch. Alena Svandělková Ing. Romana Papáňková Ing. Jan Čihák Mgr. Simona Marhounová Kateřina Krčková	MĚŘITKO	1 : 5 000